



LOS MANYOS CAJÓN DEL MAIPO



En una zona de escalada que se encuentra en el sector de El Manzano.

Conformado por roca volcánica, típica del manzano, posee rutas de predominio vertical, extraplomo suaves y fuertes, con dificultades que van desde 5 grado hasta 8b en un número aproximado de 40 rutas en que las tomas son principalmente agujeros de todo tipo. Destaca que la tendencia.

El equipamiento consta de bolts, y con cada uno de sus anclajes compuestos por cadena para poder desequipar. El lugar es bastante hermoso por encontrarse inserto en un bosque típico de la zona central y por la vista del Cajón del Maipo.



¿CÓMO LLEGAR?

En vehículo particular se dirigen al Manzano.

Locomoción particular

Desde el centro de Santiago tomar Avda. Vicuña Mackenna hasta Avda. Departamental, en donde se debe doblar hacia el oriente hasta llegar a Avda. La Florida. Una vez ahí, continuar hacia el sur hasta encontrarse con el Camino el Volcán, en este punto sólo deben buscar la localidad de destino.

Desde el oriente de Santiago hay dos alternativas: Una es por Avda. Américo Vespucio. Si viene por la Autopista, abandónela por la salida Las Torres y doble hacia el oriente por Avda. Departamental, hasta llegar a Avda. La Florida. Luego, doble hacia el sur y siga derecho, por Avda. La Florida hasta llegar a Camino al Volcán y detenerse en la



localidad de destino. La otra alternativa es tomar Avda. Macul y seguir derecho hasta cruzar Avda. Américo Vespucio, en donde Avda. Macul se convierte en Avda. La Florida. Seguir derecho por Avda. La Florida hasta llegar a Camino al Volcán y detenerse en la localidad de destino.

Desde la Plaza de Puente Alto, tome Avda. Concha y Toro hacia el sur, hasta llegar a calle Arturo Prat y doble hacia la izquierda. Luego, en calle Balmaceda, doble nuevamente a la izquierda y tome Avda. Eyzaguirre doblando hacia la derecha y seguir por Avda. Eyzaguirre hasta encontrarse con Camino al Volcán.

Locomoción colectiva

Desde la estación del metro Plaza Puente Alto (línea 5) tomar un bus que diga Cajón del Maipo. Si no conocen el lugar, pídanle al chofer que les avise cuando estén acercándose al sector de El Manzano. Bajarse según al lugar de escalada que se dirijan.

En esta localidad y a 1,5 km. desde la entrada del Fundo El Manzano, se verá a la izquierda la entrada donde 150 metros hay un silo que se ve claramente desde la carretera. En dicho lugar se arriendan caballos y pueden estacionar el auto.

Caminar cruzando un previo privado (pedir permi-



so) hacia la cordillera y a 100 mts de marcha, se abre un camino a la izquierda, bien marcada, que lleva a Los Manyos. En dicho camino hay marcas azules que pueden ayudar a no perderse y asegurar la trayectoria. El camino es largo, siendo fácil una hora de caminata a paso lento.



DÓNDE ACAMPAR

Se puede acampar a los pies de la roca en pequeñas terrenos, especialmente la zona de Anfiteatro. No hay agua.



PELIGROS

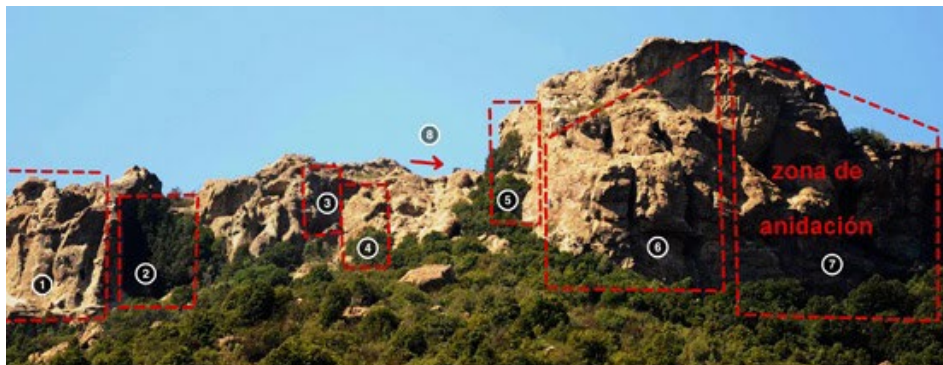
Una molestia más que un peligro, son los tábanos, los cuales abundan en verano.

Árboles de litre rodean el lugar siendo abundantes y estos pueden producir dermatitis alérgicas en personas susceptibles.



ÉPOCA DEL AÑO

Todo el año excepto invierno, pues el frío puede ser un gran inconveniente a la hora de escalar.



- | | |
|-------------------------------|--|
| 1. Probable Zona de anidación | 5. Persigüigüi y Jurelman |
| 2. Anfiteatro | 6. Pared de los manyos |
| 3. Anfiteatro chico | 7. Zona de anidación - <i>no escalar</i> |
| 4. Zona escuela | 8. La vecindad |




ANFITEATRO IZQUIERDA



1. El muerto - **6b**
2. Ascúrrete - **6b+**
3. Palos de ciego - **7a**
4. Anunnaki - **8b**
5. El cavernario - **6c**
6. Pokemono - **6a**




ANFITEATRO DERECHA



1. La pipa - **5+**
2. Armando - **6a**
3. Olemelyon - **6a**
4. La del gato - **5+**

ANFITEATRO CHICO



1. Indiana Join - **5+**
2. Bagdad en llamas - **6c+**
3. Tranquilazo - **5-**

 **ZONA ESCUELA**



1. Shhnopy - **5-**
2. Pluto - **5-**
3. Tomy - **5-**



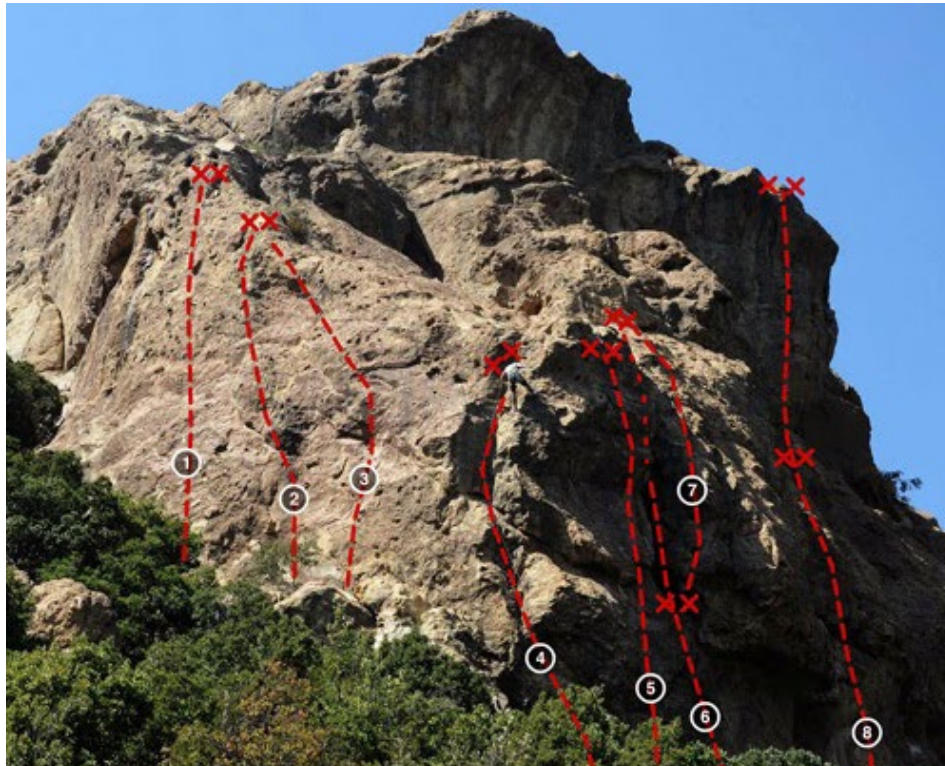
PERSIGÜIGÜI Y JURELMAN



1. Persigüigüi - **6a+**
2. Alejo - 6a
3. Filin - **5+**
4. La gozadora - **5-**
5. Te le tensa - **5+**
6. Janosman - **4-**
7. Jurelman - **7b+**
8. Ándate a la cresta - **7a+**
9. La rara - **7b**
10. Fisura - **6a+ (trad)**



ZONA PARED LOS MANYOS




1. Los Manyos - **5+**
2. La mañosa - **6a**
3. Chita que linda - **6a**
4. Chico Maurok - **6b**
5. Tenemos orejas - **7a**
6. Ayudante de santa. Primer largo **5-**, *segundo largo de chimenea. (trad)- camalot 1, 2 y 3, para el segundo largo*
7. Pretzl Arancibia - **6a** *variante del primer largo de ayudante de santa*
8. El vuelo del halcón peregrino **primer largo 6c** y **segundo largo 6c+**

Nota importante: la vía 8 es la última vía que es posible escalar si te interesa mantener zonas de anidación intactas. Más hacia la derecha hay más vías pero están equipadas (irracionalmente) en zonas de anidación estacionales (desde agosto hasta marzo) y la presencia de escaladores solo lograra que dichas zonas se pierdan y se logre que las grandes aves que tanto nos acompañan escalando desaparezcan del lugar.... es tu decisión.... piénsalo.



LA VECINDAD



1. Pluto - **4+**
2. Somos piratas - **6b+**
3. Proyecto - proyecto
4. Atrévete - **6a+**
5. Lala la exploradora - **6a**
6. Minie - **6a**
7. Ruta del Lalo - **6a**